


# 富津館山道路 竹岡地区道路設計検討業務

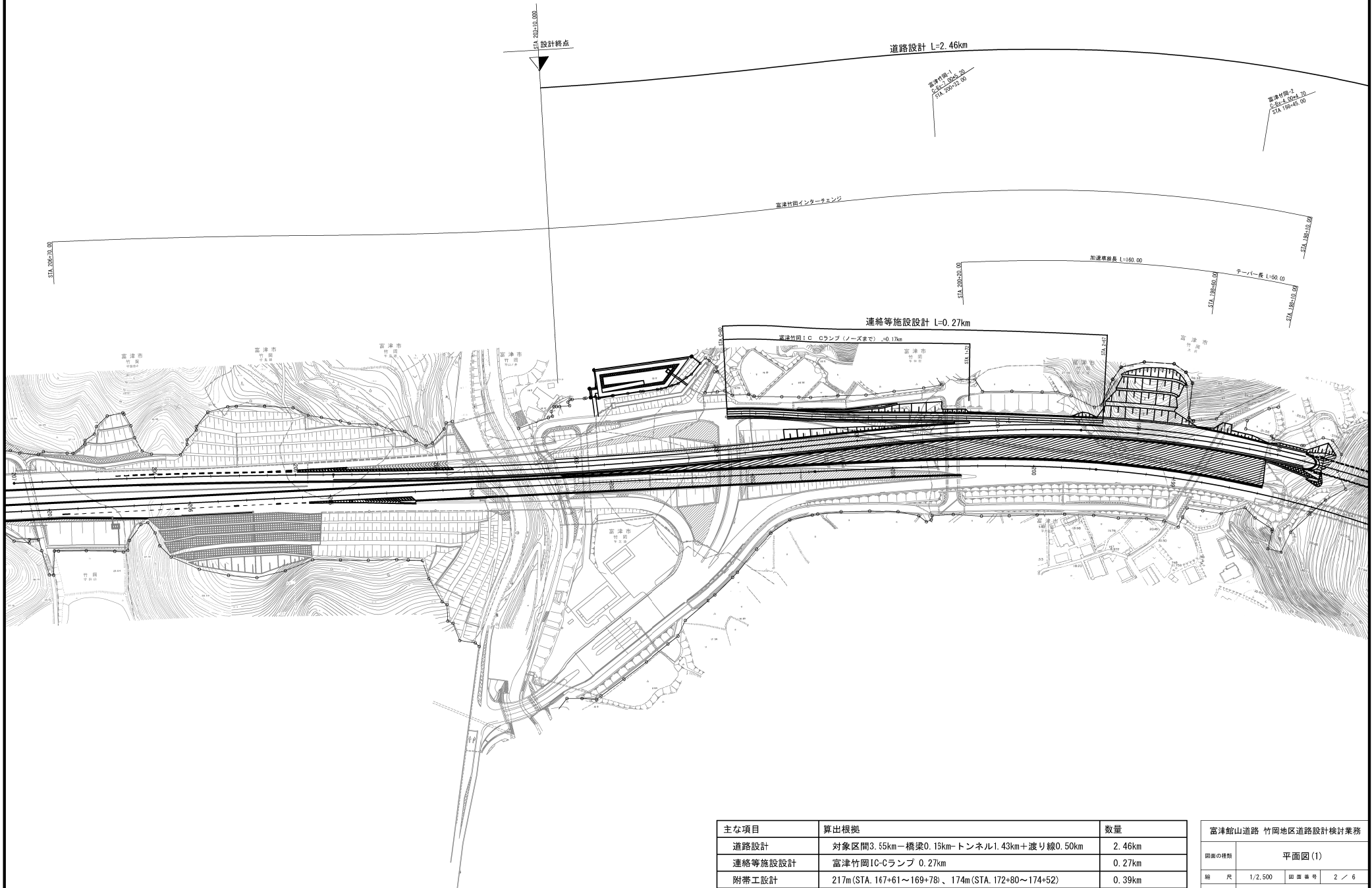
## 参 考 図

令和 7 年 1 1 月

東日本高速道路株式会社 関東支社  
千葉工事事務所



富津館山道路 竹岡地区道路設計検討業務			
図面の種類	位置図		
縮尺	A3 1:50,000	図番番号	1 / 6
設計会社名			
施工会社名			
事業所	東日本高速道路株式会社 関東支社 千葉工務事務所		



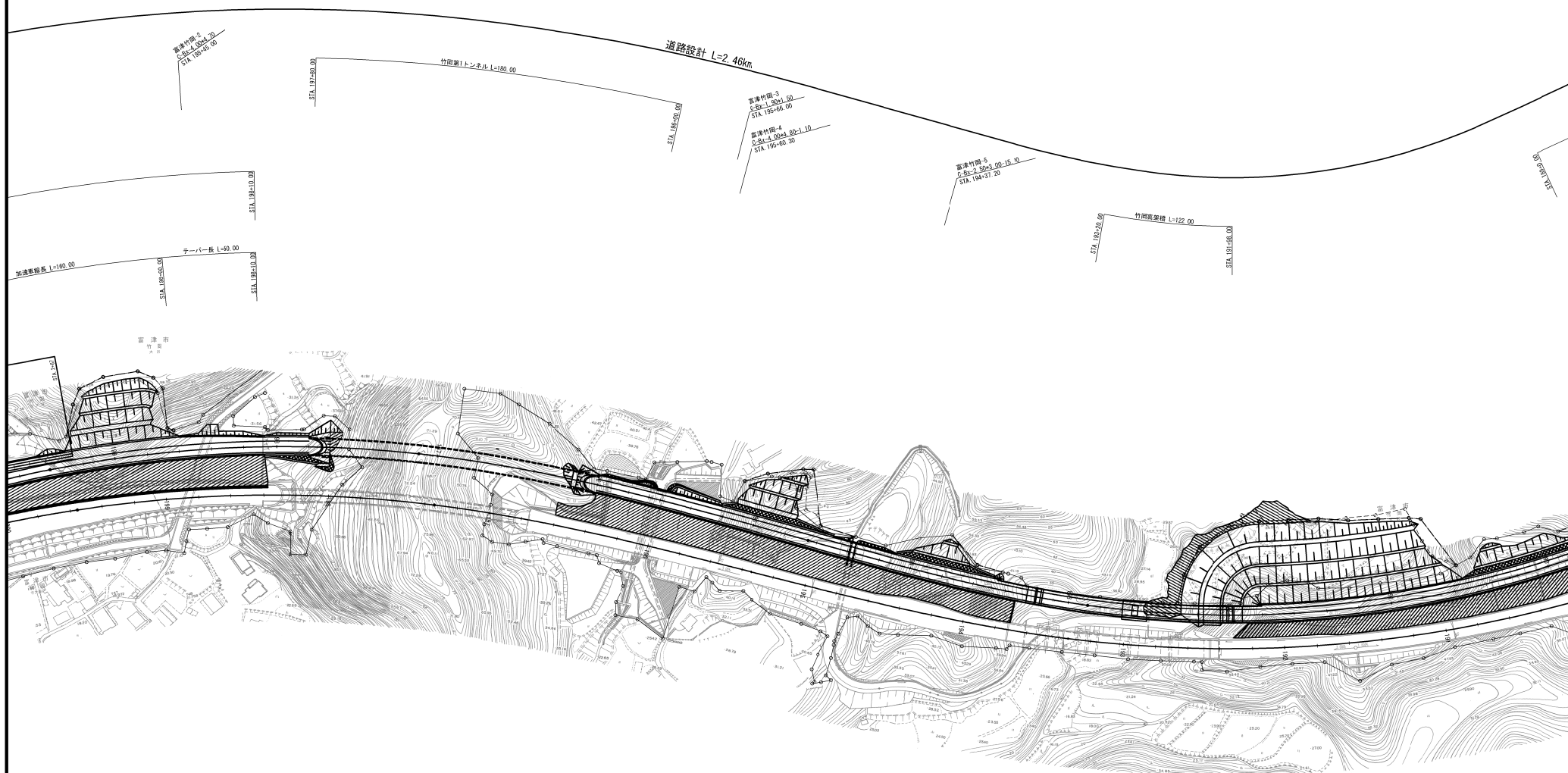
主な項目	算出根拠	数量
道路設計	対象区間3.55km—橋梁0.18km—トンネル1.43km+渡り線0.50km	2.46km
連絡等施設設計	富津竹岡IC-Cランプ 0.27km	0.27km
附帯工設計	217m (STA. 167+61～169+78)、174m (STA. 172+80～174+52)	0.39km
切土安定解析	STA. 174+56～175+75付近	1式
施工計画	—	1式

富津館山道路 竹岡地区道路設計検討業務			
図面の種類	平面図(1)		
縮 尺	1/2,500	図 面 番 号	2 / 6
設計会社名			
施工会社名			
事務所名	東日本高速道路株式会社 関東支社 千葉工事事務所		

平面图 (2)

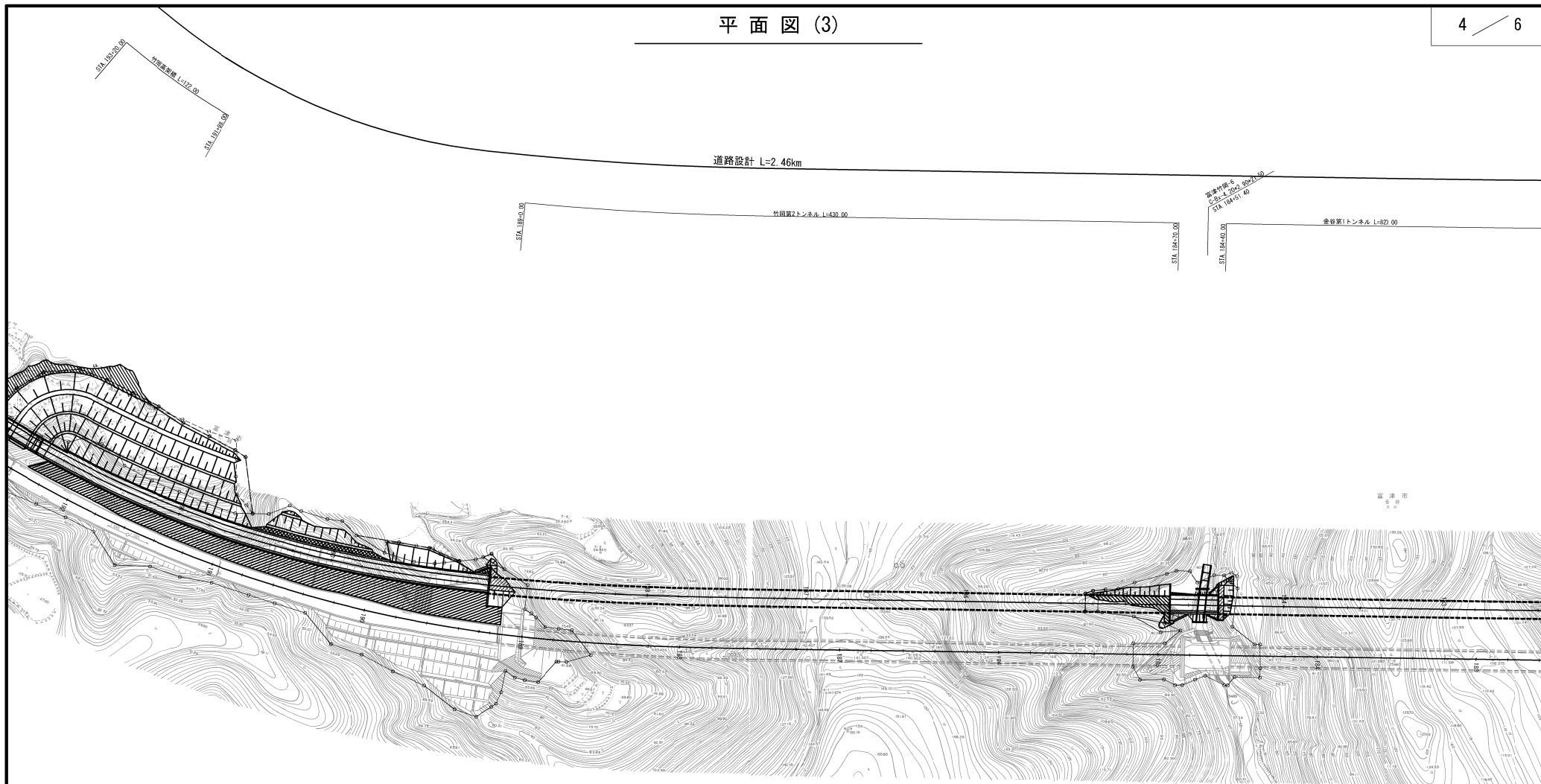
---

3 / 6




富洋館山道路 竹岡地区道路設計検討業務			
図面の種類	平面図 (2)		
縮 尺	1/2,500	図面番号	3 / 6
設計会社名			
施工会社名			
事務所名	東日本高遠道路株式会社 関東支社 千葉工事事務所		





富津館山道路 竹岡地区道路設計検討業務			
図面の種類	平面図 (3)		
縮 尺	1/2,500	図面番号	4 / 6
設計会社名			
施工会社名			
事務所名	東日本高速道路株式会社 関東支社 千葉工事事務所		

平面図 (4)



富津館山道路 竹岡地区道路設計検討業務			
図面の種類	平面図 (4)		
縮 尺	1/2,500	図 面 番 号	5 / 6
設計会社名			
施工会社名			
事 務 所 名	東日本高速道路株式会社 関東支社 千葉工事事務所		

